



Project co-financed by the European
Regional Development Fund

Proyecto WETNET

**“GESTIÓN COORDINADA Y TRABAJO EN RED DE LOS
MUNICIPIOS CON HUMEDALES EN EL
MEDITERRÁNEO”**



<i>Aprobado en la convocatoria Interreg MED</i>	
<i>Eje Prioritario 3: Proteger y promover los recursos naturales y culturales del área mediterránea.</i>	
Objetivo	Mantener la biodiversidad y los ecosistemas naturales a través del fortalecimiento de redes de áreas protegidas.
Tipo de proyecto	Testeo/prueba
Duración:	30 meses
Acrónimo:	WETNET

LOS HUMEDALES MEDITERRANEOS

- ✓ Los humedales en Europa son **entornos vulnerables** interconectados, que contribuyen enormemente a la biodiversidad.
- ✓ Su protección y gestión entrelaza los **aspectos científico-ambientales** y las preocupaciones de **governabilidad**.
- ✓ WETNET aborda la cuestión de la aplicación de una **governanza multinivel** para los humedales MEDITERRANEOS con el fin de lograr **efectos globales y en red** sobre los ecosistemas de los humedales así como sobre los sistemas locales conectados.

WETNET-PILOT AREAS

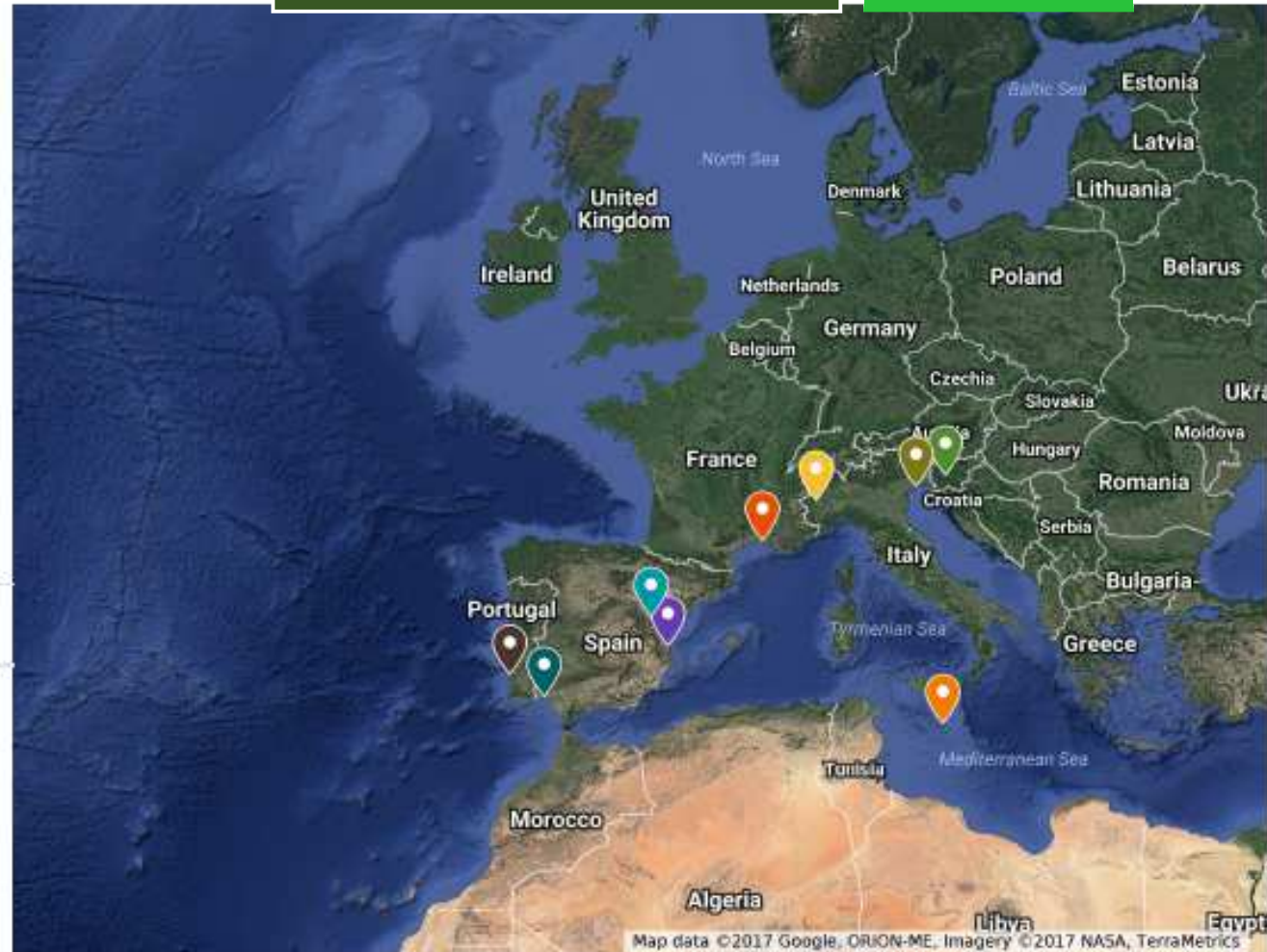
ZONAS PILOTO



PILOT AREAS WETNET

-  ALBUFERA DE VALENCIA
-  CAÑIZAR LAGOON
-  GOZO ISLAND
-  LJUBLJANSKO BARJE NATURE PARK
-  MELIDES LAGOON
-  ODIEL MARSHES
-  THE CAORLE LAGOON SYSTEM
-  THE VERDIER MARSHES
-  VERCELLI LOWLANDS

PILOT AREAS



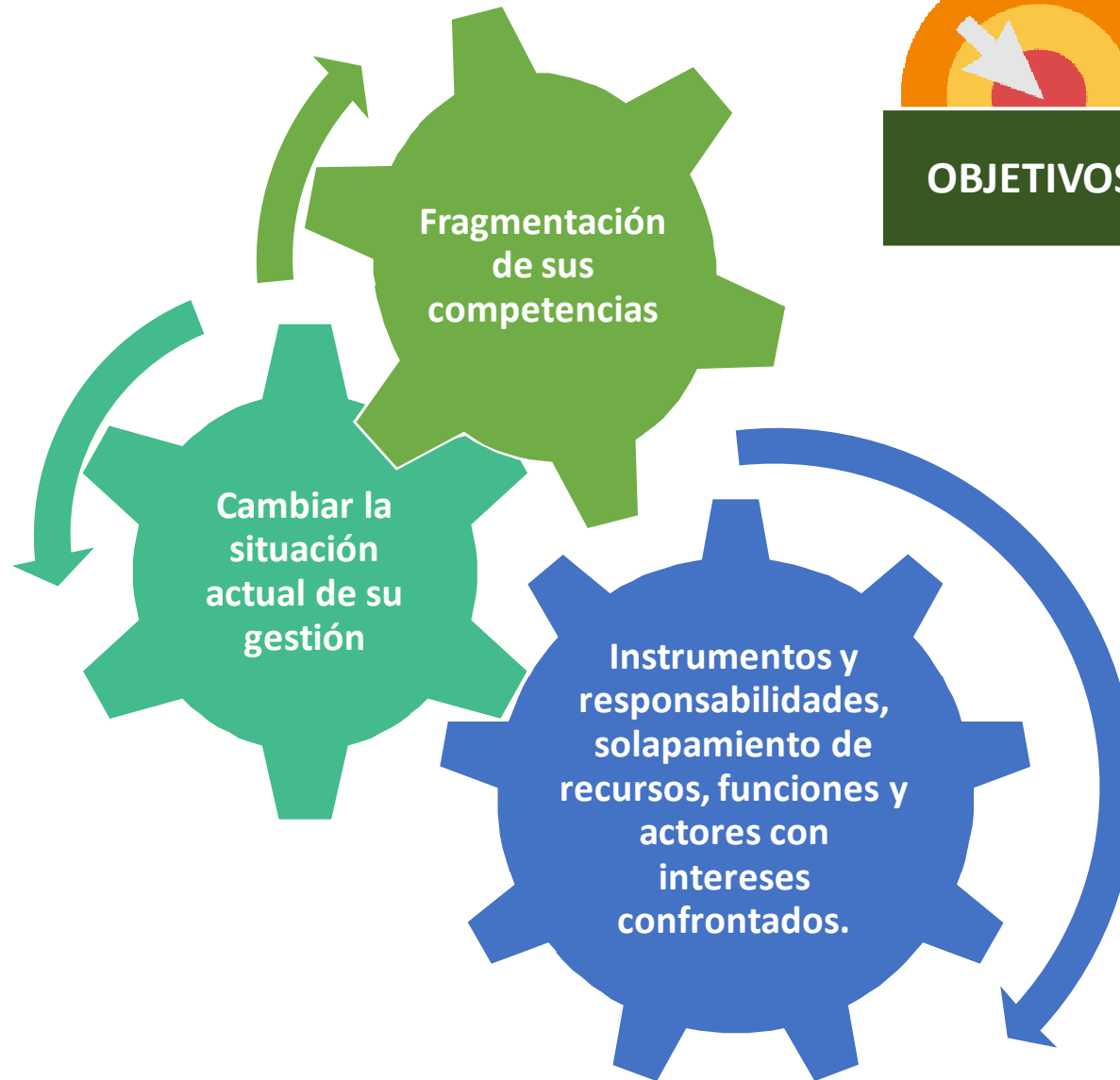
SOCIOS: 10 socios –6 países

- Región Veneto, Italia
- Federación andaluza de Municipios y Provincias, España
- Diputación de Vercelli, Piamonte, Italia
- Centro de Investigación: Slovenian Academy of Sciences and Arts
Zahodna Slovenija, Eslovenia
- Centro Italiano para la Restauración de Ríos, Italia
- SARGA. – Gobierno de Aragón, España
- RCDI – Development and Innovation Network, Portugal
- Agencia de Desarrollo Gozo - Gozo Regional Committee Malta
- SEO – Sociedad Español de Ornitología, España
- Fundación Tour du Valat, Francia

Asociados

- Wetlands International – Asociación Europea
- Parque Natural Ljubljana barje, Eslovenia

La Laguna del Cañizar



OBJETIVOS ESTRATEGICOS


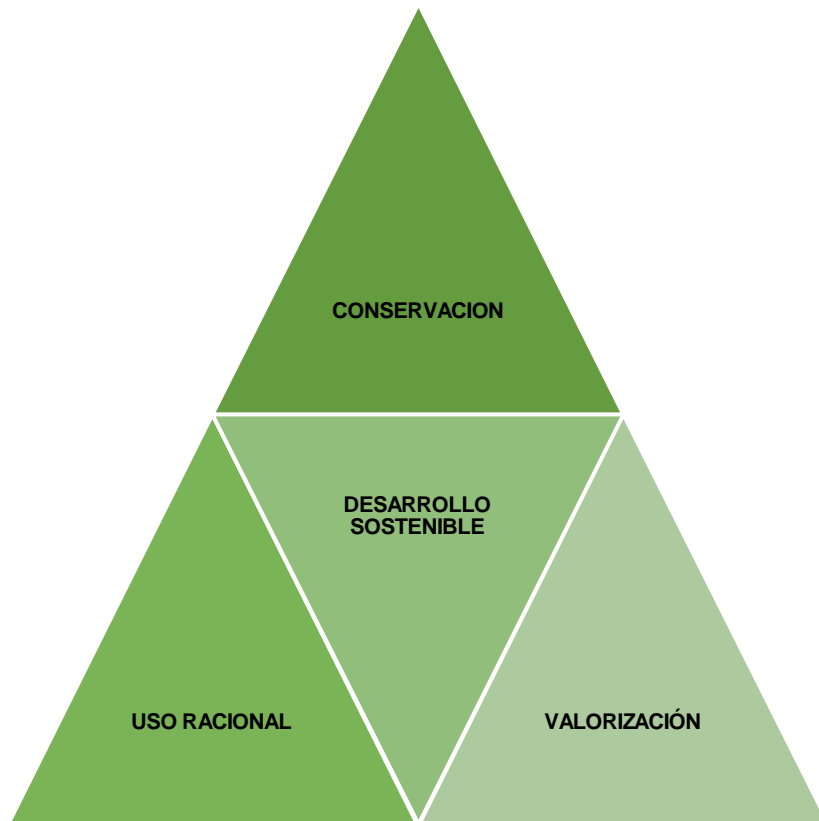


OBJETIVOS

WETNET permitirá abordar las necesidades de los humedales de manera global, garantizando la transferibilidad de sus resultados a otras zonas con humedales en la UE.

- Aumentar el conocimiento sobre la eficacia del modelo “contrato de río” y su desarrollo como **instrumento de gestión integrada y participativo** para los humedales en el Mediterráneo;
- Fortalecer las **redes transnacionales** existentes para compartir y difundir información y las **buenas prácticas** sobre la conservación de los humedales.

OBJETIVOS ESTRATEGICOS



El Contrato de río/humedal es una herramienta de gestión y participación que surge en Francia en torno a 1990, **como un medio para restaurar, mejorar o conservar un río a través de una serie de acciones concertadas por todos los usuarios y por las administraciones públicas correspondientes.** Ha sido una herramienta que se ha mostrado efectiva en la gestión y mejora de los ríos y/o cuencas.

El Contrato de río/humedal se basa en un **proceso de participación, que implica a todos los usuarios** y a las entidades públicas vinculadas con la **gestión del agua.** Los interlocutores públicos y privados se comprometen en un proyecto común de gestión de un humedal.

WETNET -FASE DE PRUEBA



Definición de una metodología común

Análisis de contexto

Marco normativo

Descripción científica áreas
objetivo

Grupos de interés

Implementación de contrato de humedal

Creación de un
laboratorio territorial

Definición de
escenarios
alternativos

Compartir y evaluar
escenarios

Definición y
suscripción de
contrato de humedal



Project co-financed by the European
Regional Development Fund

Proyecto Piloto “La laguna del Cañizar”



La Laguna de Cañizar es el **quinto humedal más extenso del interior de España** y el segundo de agua dulce, solo superado por el Parque Nacional Tablas de Daimiel



NECESIDAD → desbloquear el conflicto con la
Laguna del Cañizar.

*Apertura de un **proceso de diálogo**, entre todas
las partes implicadas en el territorio relacionado
con la laguna del Cañizar*

PRIMER PASO → DECLARACIÓN DE INTENCIONES

Más información:

Alicia Sánchez-Valverde/ Javier Sancho

Departamento de Infraestructuras

Proyectos Estratégicos

Sociedad Aragonesa de Gestión Agroambiental, S.L.U.

Avenida de Ranillas nº5 Edificio A 3ª planta 50018 Zaragoza

Teléfono 976 070 000 Fax: 976 070 001



strategicprojects@sarga.es

